OBRA :

PAVIMENTACIÓN PARALELISMO VÍA EXPRESO NORTE DE RUTA A-16 ENTRE KM 37,422 A KM 37,823

ALTO HOSPICIO - PROVINCIA DE IQUIQUE - REGIÓN DE TARAPACÁ

CONTENIDO :

DETALLES DE ROTURA Y REPOSICIÓN DE PAVIMENTOS

PROYECTADO POR :

NICOLÁS ARAYA C.
INGENIERO PROYECTISTA
AGUAS DEL ALTIPLANO

VALIDADO POR :

GERENTE DE INFRAESTRUCTURA
AGUAS DEL ALTIPLANO

JEFE DEPARTAMENTO INGENIERIA
AGUAS DEL ALTIPLANO

JEFE DEPARTAMENTO DESARROLLO DE REDES
AGUAS DEL ALTIPLANO

PREVENCION DE RIESGOS
AGUAS DEL ALTIPLANO

TIPO DE PROYECTO	FECHA :	PLANO N° :	REVISION
PD	junio 2025	02 DE 03	0
PROYECTO AGUAS DEL ALTIPLANO N° 49-2022-AHOS-GC-PD	ESCALA : INDICADAS		

REVISIONES

REV.	DESCRIPCIÓN	FECHA	JEFE PROY.	PROYECTÓ	REVISÓ	DIBUJÓ
1	REEMITIDO PARA CONSTRUCCIÓN					
0	EMITIDO PARA CONSTRUCCIÓN	25-06-25	BAL	NAC	NAC	RPM
C	EMITIDO CON OBSERVACIONES ATENDIDAS					
B	EMITIDO PARA APROBACIÓN CLIENTE INTERNO					
A	EMITIDO PARA REVISIÓN INTERNA					

SECCIÓN GENERAL VÍA SERVICIO
ASFALTO EN CALZADA
CALLE CHIGUALLANTE
S/ESCALA

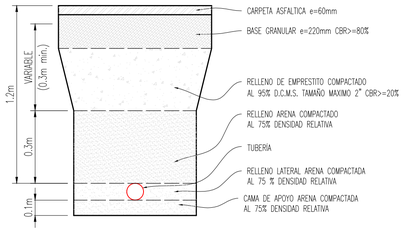

SECCIÓN GENERAL VÍA LOCAL
ASFALTO EN CALZADA
S/ESCALA

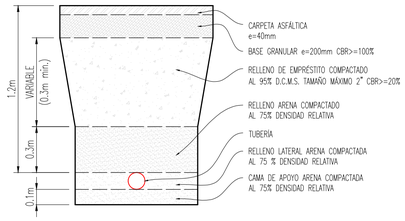

SECCIÓN GENERAL
VEREDA
S/ESCALA

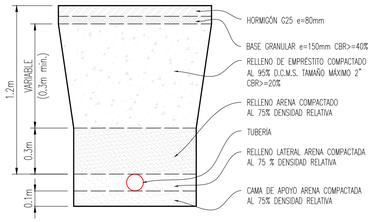

SECCIÓN GENERAL REPOSICIÓN VÍA DE SERVICIO
CHIGUAYANTE
S/ESCALA

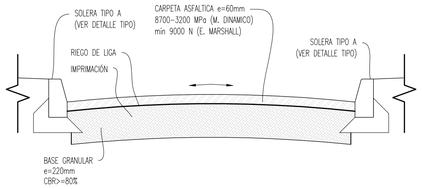

SECCIÓN GENERAL REPOSICIÓN CALZADA VÍA LOCAL
CALLES ENCOMENDEROS Y TENIENTE MERINO
S/ESCALA

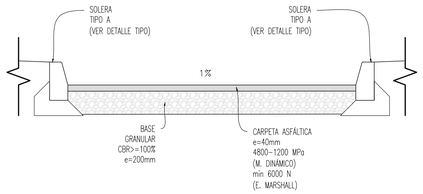

DETALLE TIPO
JUNTA PAVIMENTO ASFALTO EXISTENTE-PROYECTADO
S/ESCALA

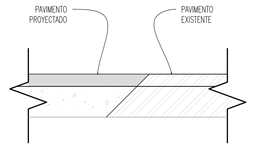

DETALLE TIPO
JUNTA DILATACIÓN SOLERA-VEREDA
S/ESCALA

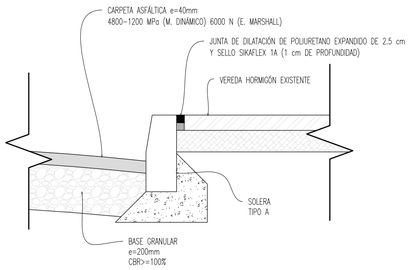

DETALLE TIPO
JUNTA TRANSVERSAL DE CONTRACCIÓN VEREDA-VEREDA
DISTANCIA ENTRE JUNTAS CADA 1,4m
DIMENSIONES EN mm
S/ESCALA

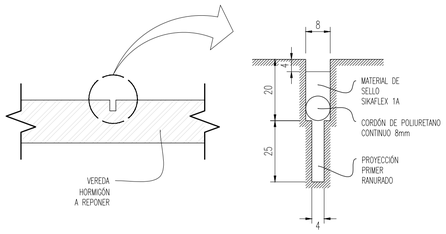
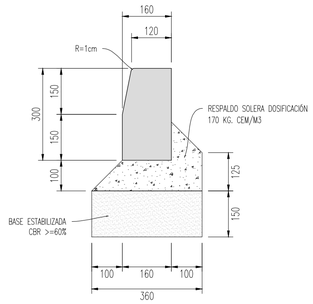
DETALLE TIPO
DETALLE SOLERA TIPO A
DIMENSIONES EN mm
S/ESCALA